








LOCALIZAÇÕES DE EDIFICAÇÕES COM POTENCIAL A TOMBAMENTO HISTÓRICO CULTURAL - SEDE URBANA - CERRO AZUL - PR				LOCALIZAÇÃO DO MUNICÍPIO		LEGENDA	
EXECUÇÃO  Universidade Estadual de Ponta Grossa		BACHARELADO EM GEOGRAFIA DEPARTAMENTO DE GEOCIÊNCIAS Universidade Estadual de Ponta Grossa - PR		CONVÊNIO: PREFEITURA MUNICIPAL DE CERRO AZUL LOCAL: CERRO AZUL - PR		Sistema Rodoviário - Departamento de Estradas e Rodagem  Rodovia Estadual  Rodovia  Estrada	
DESENHO: Rafael dos Santos CREA - JR		Coordenadas: UTM - Fuso 22S Datum Horizontal: SIRGAS 2000 Fonte: DER, 2020; UEPG, 2022 a 2024.		ESCALA: 1: 6700		DATA: 13/11/2025	
RESPONSÁVEIS TÉCNICOS: Judite Bueno de Camargo Geógrafa CREA: PR-215482/D		Saras Resende Paula Geógrafa CREA: PR-211293/D		Marcio Jose Ornat Geógrafo CREA: PR-197154/D		Limites e Propostas de Perímetros  Perímetro Urbano - Sede Municipal (2025)  Limite dos Municípios do Paraná	
				METADADOS: O presente mapa temático foi elaborado com o software QGIS 3.34.4-Prizeen. Fonte dos perímetros da Sede e Distritos (2022): Marcio Jose Ornat (UEPG), Aislan Evers de Mello (UEPG), Alexandre Moreira Bonfim (UEPG), Judite Bueno de Camargo (UEPG), Gabriel Ribonhato (UEPG), Joel Zubeck da Rosa (UEPG), Karla Eduarda de Oliveira (UEPG), Marlon Vinicius Kopp Cristovao (UEPG), Maria Leticia Machado (UEPG), Paula Junqueira Braga do Carmo Fontinha (UEPG), Ricardo Botelho (UEPG), Sibely Ariane Werfel (UEPG), Tabane Vieira Domingues (UEPG) e Karla Fabiane Zielinski (IDR - Paraná), Marcos Roberto Santos (IDR - Paraná), Alexandre Dantas Briguetti (PMCA), a produção ocorreu a partir do uso e referência: Imagem WorldView-3A - 2022 (2022, UEPG) e coleta em campo com Receptor de GPS Etrex. Os dados dos corpos hídricos/rede de drenagem (2013) são produção do Instituto Água e Terra - IAT. O zoneamento e os elementos de caracterização (Tabelas de Índices Urbanísticos, Parâmetros, Vias arteriais etc) foram criados e/ou revisados a partir da Morfologia Urbana(2024, UEPG), por Imagem WorldView-3A, dados disponibilizados pela Prefeitura Municipal e Secretaria Municipal de Projetos (2020) e Lei Municipal nº 055/2008. Além disso, correções, alterações e aprovações ocorreram com participação popular na 2ª Audiência Pública de Revisão do Plano Diretor Participativo Municipal(24/02/2024). Levantamento das localizações das edificações realizado em agosto de 2023, por GPS Etrex, pela equipe: Marcio Aurélio Valentim (UEPG), Josete de Franca Diniz (UEPG), Edipo Rafael dos Santos (UEPG), Anelicia Wiatrowski Bender (UEPG), Cleide Mara Lúcia Carneiro, Alexandre Moreira Bonfim (UEPG), Aislan Evers de Mello (UEPG), Andreili Gimach (UEPG), Saras Resende Paula (UEPG) e Marcio Jose Ornat (UEPG). A simbologia das estradas é baseada no Catálogo de Símbolos - Manual Técnico de Convenções Cartográficas, 2002, - Ministério da Defesa - Exército Brasileiro.			